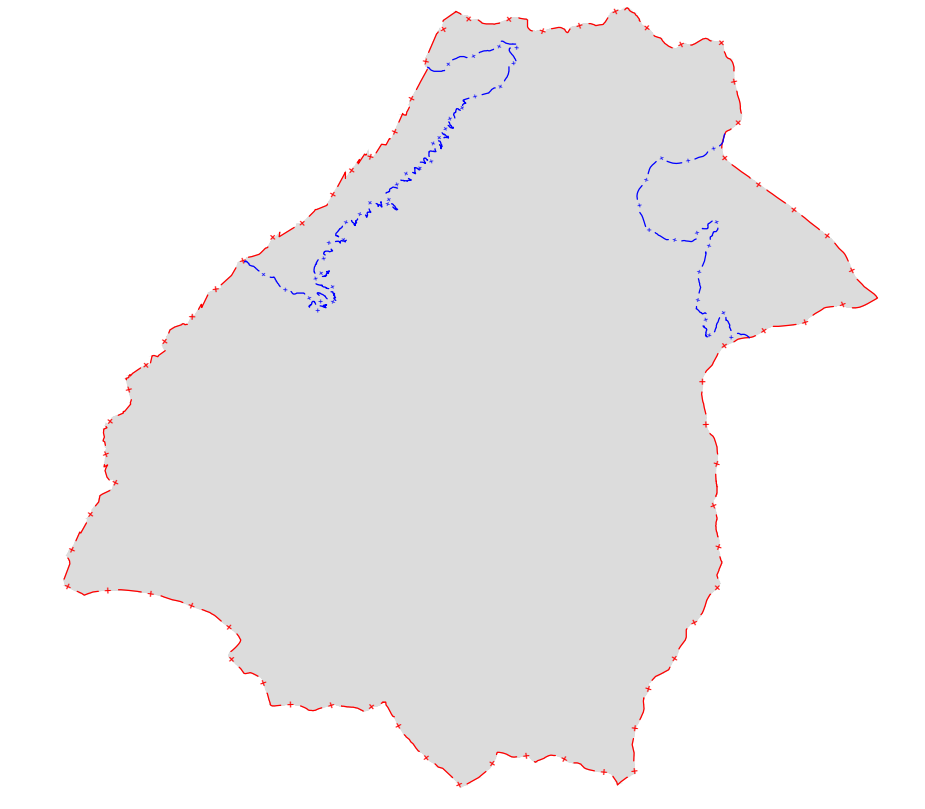
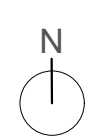


LEYENDA

-  ÁMBITO DEL TÉRMINO MUNICIPAL
-  BIENES INDUSTRIALES
-  VIARIO DE PRIMER NIVEL
-  VIARIO DE SEGUNDO NIVEL
-  VIARIO TERCER NIVEL
-  NÚCLEOS DE POBLACIÓN
-  CURVAS DE NIVEL
-  BANCALES



Localización :  
FUERTEVENTURA (FV)

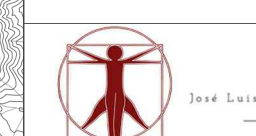


EQUID. CURVAS: 5 metros  
 PROYECCIÓN: U.T.M.  
 HUSO: 28  
 ELIPSOIDE: WGS84  
 RED GEODÉSICA: REGCAN '95  
 BASE CARTOGRÁFICA: GRAFCAN 2002



CATÁLOGO DE BIENES PATRIMONIALES CULTURALES DE BETANCURIA

BIENES DEL INVENTARIO DEL PATRIMONIO INDUSTRIAL DE BETANCURIA A INCLUIR EN EL CATÁLOGO DE PROTECCIÓN



DOCUMENTO DE APROBACIÓN DEFINITIVA  
 AGOSTO 2023



OCEANO ATLANTICO